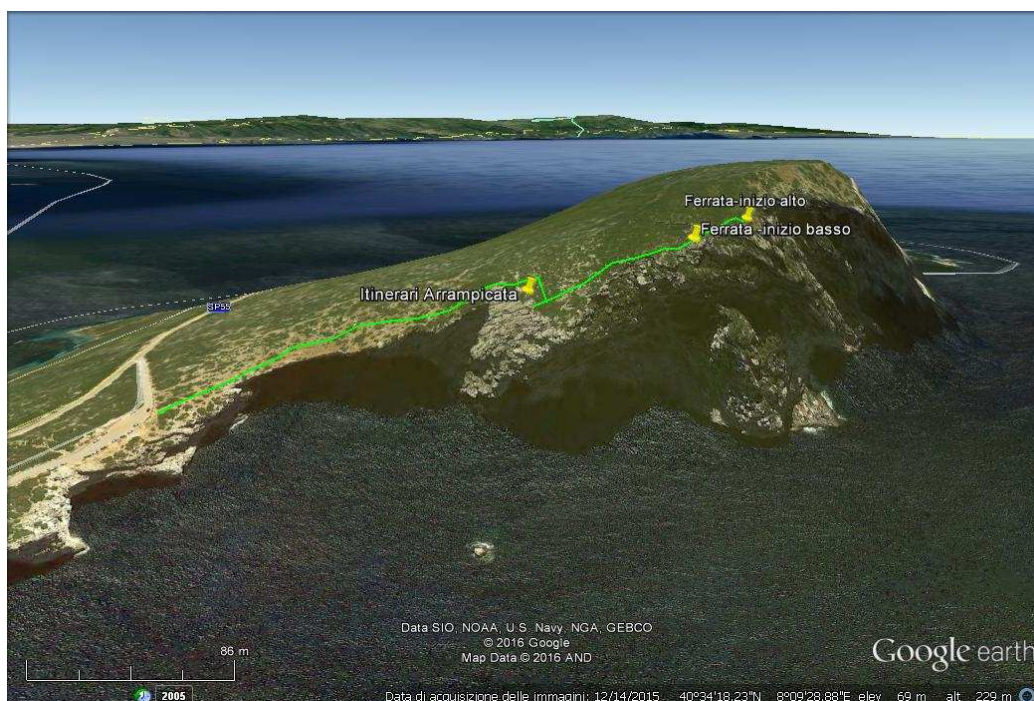



Localizzazione

L'itinerario per avvicinarsi sia agli itinerari di arrampicata sportiva che alla via ferrata, partono dal **Belvedere di Capo Caccia** (Alghero – SS).

Lasciata la macchina al parcheggio si cammina in salita verso sud, in direzione della Grotta delle Brocche Rotte tenendosi sempre lungo la sommità della falesia.



Lungo il percorso si incontra a un certo punto una parete inclinata molto alta dove sono stati creati diversi **itinerari di arrampicata sportiva** (camminando sulla sua sommità è possibile localizzare gli attacchi con catena degli itinerari più recenti e la fila di chiodi che si dirige verso la sua base).



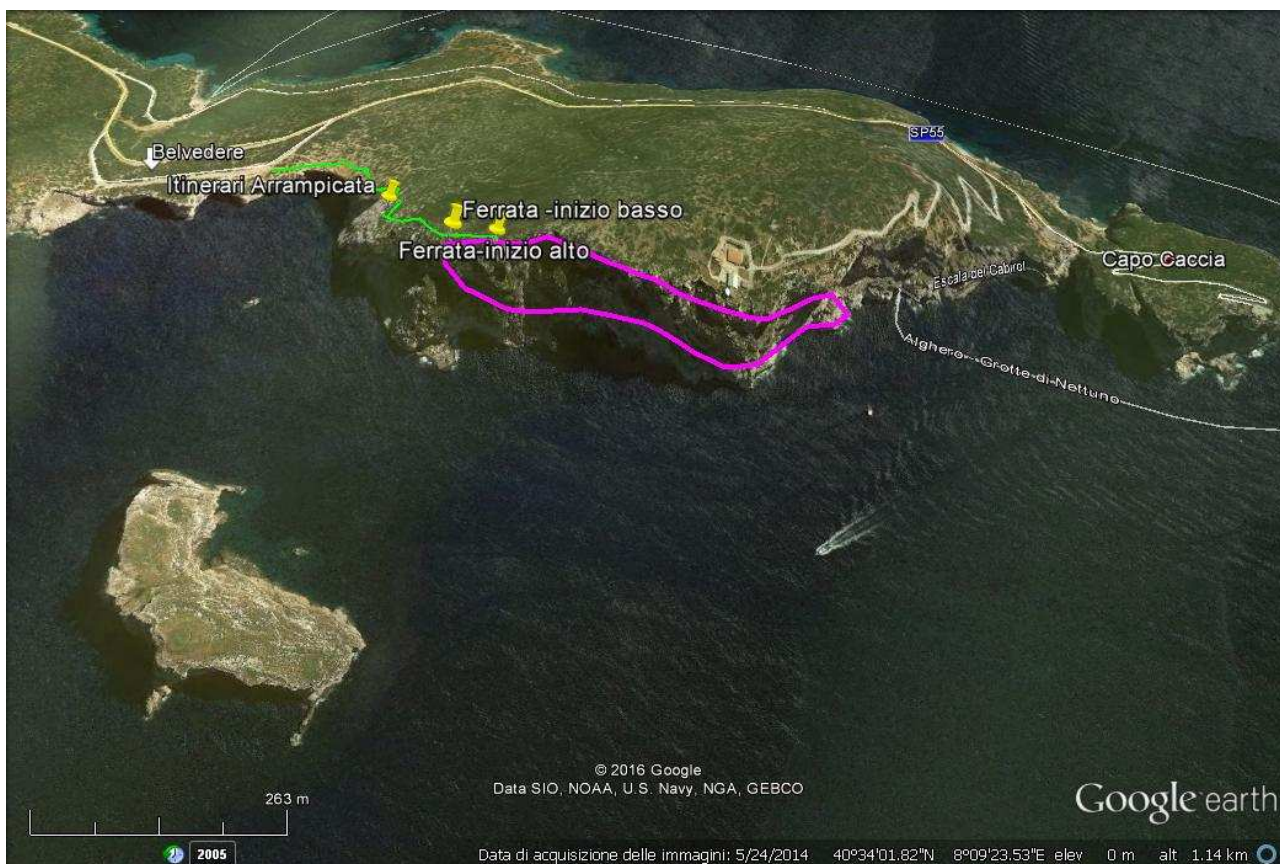
Dirigendosi sempre verso la grotta si segue sempre il sentierino che passa sulla sommità sino ad incrociare un **cartello** che indicata l'inizio basso della via ferrata.

Da questo punto ci si affaccia verso la parete e vi è l'innesto al ripiano più basso dove corre la ferrata.

Oltrepassando l'**inizio più basso** (di quota) del percorso si prosegue ancora per un centinaio di metri sino ad incrociare un cumulo di sassi che indica invece l'**inizio più alto** (di quota) della via ferrata.

Ci si affaccia sul bordo della parete ed è possibile vedere come quà i cavi inizino da subito.

Essendo un percorso che si chiude ad anello è possibile iniziare da quello in alto e uscire da quello in basso e viceversa.



Nell'immagine sopra è stata delimitata in fucsia la **porzione di parete** in cui passa la Via Ferrata.

Nei punti di partenza del cavo (alto e basso) sono stati inseriti anche dei **cartelli** che spiegano il percorso.



Alcune strutture presenti nella Via Ferrata

